

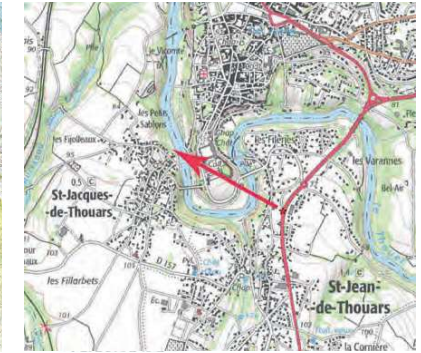
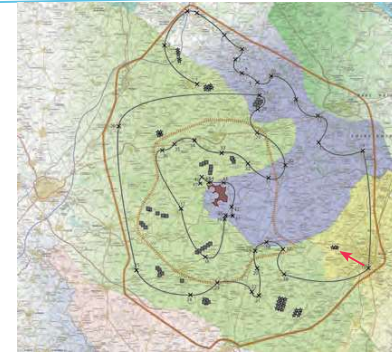
## Vue 15 : Depuis la RD938, au coeur de Thouars

**Particularité :** Vue éloignée, vue depuis la vallée du Thouet, covisibilité avec des édifices protégés et un site (12 et G), vue statique et dynamique

**Dimensions des éoliennes :** Nordex N131, Mat 99m, Ø rotor 131m, Hauteur totale 164,5m  
**Distance à l'éolienne la plus proche :** km  
**Nombre d'éoliennes visibles :** 0

**Légende :**

- > Éolienne totalement non visible
- > Éolienne partiellement ou totalement visible
- Projet de Saint Maurice
- Projet de Mauzé-Thouarsais



Photomontages réalisés par Energie TEAM



**Commentaire :**

Thouars est l'une des plus grandes villes du territoire d'étude, avec Doué-la-Fontaine. Elle est construite sur la vallée du Thouet qui dessine des méandres et qui a formé une langue de terre sur laquelle s'est construite la ville historique. C'est au coeur de cette ville historique que se concentre l'essentiel du patrimoine protégé de Thouars avec le château des Ducs de la Trémolle, les églises Saint-Laon et Saint-Médard, ainsi que les tours du Prince-de-Galles et de Prévoist.

Prise depuis la RD938, axe majeur arrivant sur Thouars, il est possible de voir sur le même panorama l'ensemble de ces édifices protégés au titre des monuments historiques. Bien que l'ouverture visuelle soit large, le projet de Saint-Maurice n'est pas perceptible à l'horizon.



Afin de visualiser les photomontages dans des conditions proches de la réalité, les planches doivent être imprimées en A3 et être regardées à 40 cm



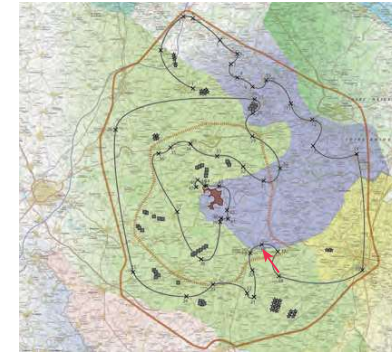
## Vue 16 : Depuis les abords du domaine de Grenouillon

Particularité : Vue éloignée, vue depuis le bocage maugeois, covisibilité avec un édifice protégé (67), vue statique

Dimensions des éoliennes : Nordex N131, Mat 99m, Ø rotor 131m, Hauteur totale 164,5m  
 Distance à l'éolienne la plus proche : 16,09 km  
 Nombre d'éoliennes visibles : 0

Légende :

- Éolienne totalement non visible
- Éolienne partiellement ou totalement visible
- Projet de Saint Maurice



Photomontages réalisés par Energie TEAM



Commentaire :

Le château de Grenouillon (67), protégé au titre des monuments historiques, se situe à proximité du bourg de Moutiers-sous-Argenton, dans un cadre paysager fait de boisements. Cependant, une large ouverture visuelle est observée sur le flanc Nord du domaine.

Cette vue, prise à proximité du domaine permet d'apprécier la vue qui est orientée vers le projet. Ainsi, malgré une prise de vue hivernale, le projet de Saint-Maurice dispose d'un écran végétal boisé dense qui interdit toute covisibilité avec l'édifice.



Afin de visualiser les photomontages dans des conditions proches de la réalité, les planches doivent être imprimées en A3 et être regardées à 40 cm

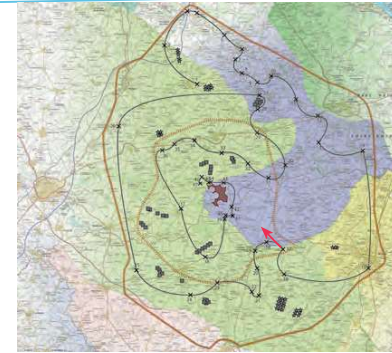
## Vue 17 : Depuis les abords de la vallée de l'Argenton

Particularité : Vue intermédiaire, vue depuis la vallée de l'Argenton, covisibilité avec un site paysager protégé (A), vue dynamique

Dimensions des éoliennes : Nordex N131, Mat 99m, Ø rotor 131m, Hauteur totale 164,5m  
 Distance à l'éolienne la plus proche : 13,01 km  
 Nombre d'éoliennes visibles : 0

### Légende :

- > Éolienne totalement non visible
- > Éolienne partiellement ou totalement visible
- Projet de Saint Maurice
- Parc de la Fragnais



Photomontages réalisés par Energie TEAM



Angle de la vue : 104°

### Commentaire :

Le site de la vallée de l'Argenton (A), localisé aux environs du lieu-dit Grifféus, est marqué par une vallée fortement encaissée avec des panoramas offerts depuis le haut des parois rocheuses granitiques.

Prise depuis les hauteurs de la vallée, cette vue permet de montrer qu'aucune perception visuelle du projet de Saint-Maurice n'est permise, en hiver comme en été comme le montre la vue présentée.



Afin de visualiser les photomontages dans des conditions proches de la réalité, les planches doivent être imprimées en A3 et être regardées à 40 cm





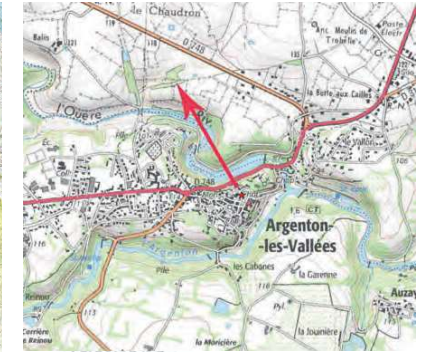
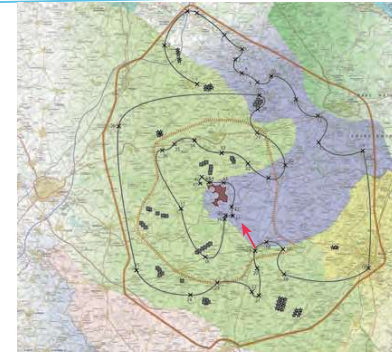
## Vue 19 : Depuis le bourg d'Argenton-les-Vallées

**Particularité :** Vue intermédiaire, vue depuis la vallée de l'Argenton, covisibilité avec un édifice protégé (9), vue depuis un espace habité, vue dynamique et statique

**Dimensions des éoliennes :** Nordex N131, Mat 99m, Ø rotor 131m, Hauteur totale 164,5m  
**Distance à l'éolienne la plus proche :** 10,49 km  
**Nombre d'éoliennes visibles :** 0

**Légende :**

- > Éolienne totalement non visible
- > Éolienne partiellement ou totalement visible
- Projet de Saint Maurice



Photomontages réalisés par Energie TEAM



**Commentaire :**

Argenton-les-Vallées est un bourg perché implanté sur l'extrémité d'une crête située à l'embouchure entre l'Ouère et l'Argenton. La particularité de ce bourg réside dans la présence d'anciens remparts indiquant la présence d'un château, dont la chapelle, protégée au titre des monuments historiques, est encore présente.

Prise aux abords des remparts, cette vue illustre la perception envisageable depuis les remparts et la chapelle, située sur une propriété privée. Depuis ce point de vue, le coteau Nord de la vallée de l'Ouère ainsi que la végétation permettent de dissimuler entièrement le projet de Saint-Maurice.



Afin de visualiser les photomontages dans des conditions proches de la réalité, les planches doivent être imprimées en A3 et être regardées à 40 cm



## Vue 20 : Depuis les abords du château de Sanzay

**Particularité :** Vue éloignée, vue depuis le bocage maugeois, covisibilité avec un édifice protégé (65), vue depuis un espace habité, vue statique et dynamique

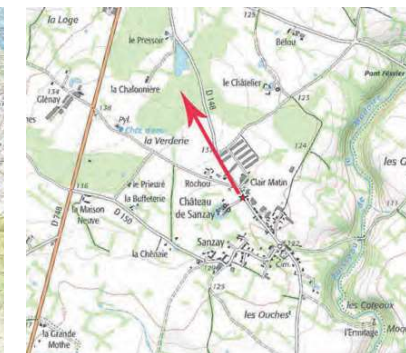
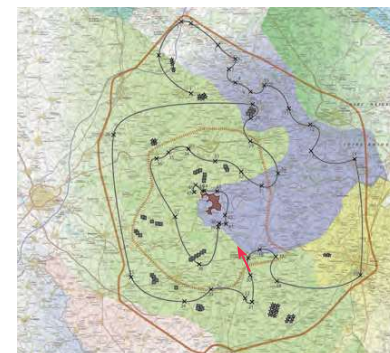
**Dimensions des éoliennes :** Nordex N131, Mat 99m, Ø rotor 131m, Hauteur totale 164,5m

**Distance à l'éolienne la plus proche :** 13,01 km

**Nombre d'éoliennes visibles :** 0

**Légende :**

- Éolienne totalement non visible
- Éolienne partiellement ou totalement visible
- Projet de Saint Maurice



Photomontages réalisés par Energie TEAM



Angle de la vue : 123°

**Commentaire :**

Le château de Sanzay (65) est situé au Sud d'Argenton-les-Vallées, dans le hameau de Sanzay. Ce château dispose d'un fossé qui entoure l'édifice ainsi que d'une végétation arborée. L'entrée de l'édifice reste cependant ouverte sur le paysage environnant, permettant de voir l'édifice.

Depuis ce point de vue, le projet de Saint-Maurice n'est pas visible à l'horizon grâce à la végétation et la topographie.



Afin de visualiser les photomontages dans des conditions proches de la réalité, les planches doivent être imprimées en A3 et être regardées à 40 cm



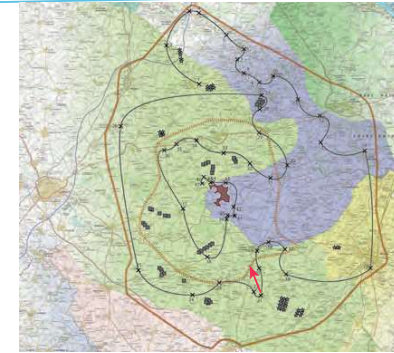
## Vue 21 : Depuis la frange Nord du château de Noirlieu

Particularité : Vue intermédiaire, vue depuis le bocage maugeois, covisibilité avec un édifice protégé, vue statique

Dimensions des éoliennes : Nordex N131, Mat 99m, Ø rotor 131m, Hauteur totale 164,5m  
 Distance à l'éolienne la plus proche : 17 km  
 Nombre d'éoliennes visibles : 0

**Légende :**

- > Éolienne totalement non visible
- > Éolienne partiellement ou totalement visible
- Projet de Saint Maurice



Photomontages réalisés par Energie TEAM



**Commentaire :**

Le château de Noirlieu, situé dans le bourg du même nom, a été construit sur la frange Ouest. Il dispose d'une frange boisée sur une partie de sa périphérie et le reste est constitué de bâtiments en U et de quelques ouvertures visuelles. Ce point, volontairement pris depuis l'espace public sur la frange Nord, permet de représenter la perception potentielle depuis ces zones d'ouvertures. Depuis ce point de vue, le projet semble être entièrement dissimulé plus ou moins partiellement par la végétation d'arrière-plan et le relief (malgré la présence d'une haie au premier-plan). Par conséquent, l'impact visuel sera très faible à nul, notamment du fait de l'éloignement (17km environ).



Afin de visualiser les photomontages dans des conditions proches de la réalité, les planches doivent être imprimées en A3 et être regardées à 40 cm



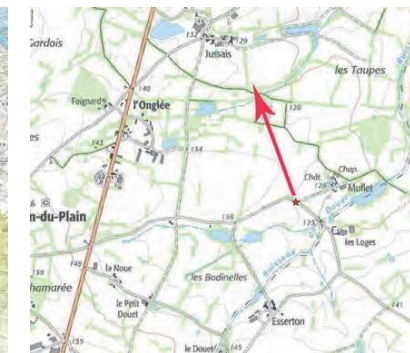
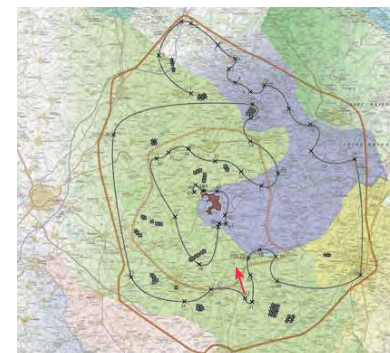
## Vue 22 : Depuis les abords du château de Muffet, à Saint-Aubin-du-Plain

Particularité : Vue éloignée, vue depuis le bocage maugeois, covisibilité avec un édifice protégé (64), vue dynamique

Dimensions des éoliennes : Nordex N131, Mat 99m, Ø rotor 131m, Hauteur totale 164,5m  
 Distance à l'éolienne la plus proche : 16,11 km  
 Nombre d'éoliennes visibles : 0

Légende :

- Éolienne totalement non visible
- Éolienne partiellement ou totalement visible
- Projet de Saint Maurice



Photomontages réalisés par Energie TEAM



### Commentaire :

Situé sur le versant Nord d'un vallon, le château de Muffet (64), protégé au titre des monuments historiques, se dévoile en bordure de route.

D'ici, le relief de la vallée se ressent légèrement par une inclinaison de ligne d'horizon vers la droite. Ce léger relief suffit à dissimuler entièrement le projet interdisant toute covisibilité avec le château de Muffet.





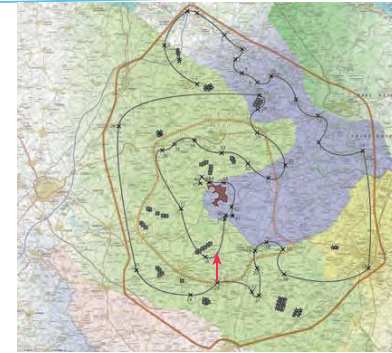
## Vue 23 : Depuis l'entrée Sud de Saint-Clémentin

Particularité : Vue éloignée, vue depuis le bocage maugeois, covisibilité avec un édifice protégé (6), vue dynamique


Dimensions des éoliennes : Nordex N131, Mat 99m, Ø rotor 131m, Hauteur totale 164,5m  
 Distance à l'éolienne la plus proche : 13,85 km  
 Nombre d'éoliennes visibles : 0

### Légende :

- Éolienne totalement non visible
- Éolienne partiellement ou totalement visible
- Projet de Saint Maurice



Photomontages réalisés par Energie TEAM



Angle de la vue : 95°

### Commentaire :

Situé au bord de la vallée de l'Argent, le bourg de Saint-Clémentin s'insère dans un contexte fermé par la végétation bocagère qui cadre les parcelles. Depuis l'entrée Sud du bourg, une perspective est créée sur l'église de Saint-Clémentin (6), protégée au titre des monuments historiques.

La végétation du premier plan et l'éloignement par rapport au projet dissimulent entièrement le projet de Saint-Maurice.



Afin de visualiser les photomontages dans des conditions proches de la réalité, les planches doivent être imprimées en A3 et être regardées à 40 cm



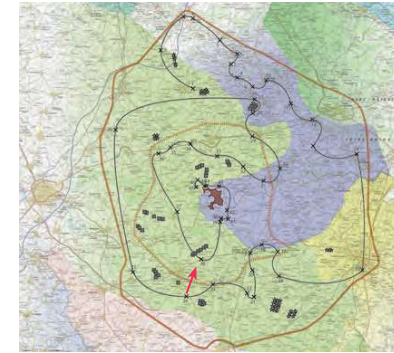
## Vue 24 : Depuis la RD35, à l'entrée du logis de la Favrière

Particularité : Vue éloignée, vue depuis le bocage maugeois, covisibilité avec un édifice protégé (60), vue dynamique

Dimensions des éoliennes : Nordex N131, Mat 99m, Ø rotor 131m, Hauteur totale 164,5m  
 Distance à l'éolienne la plus proche : 16,40 km  
 Nombre d'éoliennes visibles : 0

**Légende :**

- Éolienne totalement non visible
- Éolienne partiellement ou totalement visible
- Projet du Bocage
- Projet de Saint Maurice
- Parc de la Fragnaie



Photomontages réalisés par Energie TEAM



**Commentaire :**

Prise depuis l'entrée du logis de la Favrière (60), protégé au titre des monuments historiques, cette vue illustre la perception envisageable depuis les abords immédiats de l'édifice.

Ainsi, avec l'éloignement, le relief et la végétation, le projet de Saint-Maurice ne se perçoit pas depuis ce secteur du territoire, permet d'éviter toute covisibilité directe avec l'édifice.



Afin de visualiser les photomontages dans des conditions proches de la réalité, les planches doivent être imprimées en A3 et être regardées à 40 cm

